

**APPEL A RECONNAISSANCE DES PROJETS TERRITORIAUX  
DE DEVELOPPEMENT ET AGENDAS 21 LOCAUX**



**- Dossier de candidature -  
Session 2012**

**Programme d'actions  
Agenda 21 de Poussan**

*Agissons ensemble et faisons de Poussan, un territoire durable!*



# SOMMAIRE

Les 23 actions de l'Agenda 21 correspondent aux finalités du développement durable du Ministère et sont réparties selon les 6 orientations stratégiques

## 1 Aller vers une mobilité plus respectueuse de notre cadre de vie

Action1	Développer et favoriser le covoiturage
Action2	Développement des pistes cyclables
Action3	Mise en place d'un Carapatte scolaire

## 2 Préserver et mettre en valeur notre patrimoine naturel et rural

Action 4	Création d'un sentier d'interprétation
Action 5	24 heures la Nature à POUSSAN
Action6	Jachères fleuries et boisements en haute garrigue
Action 7	Animations de découverte de notre patrimoine naturel

## 3 Réduire et prévenir les risques et les nuisances

Action 8	Gestion de la forêt communale
Action 9	Réhabilitation de la circulade

## 4 Assurer notre développement de manière responsable

Action10	Développement et maintien du commerce de proximité
Action 11	Mise en Valeur du Centre Historique et du patrimoine culturel
Action 12	Favoriser la prise en compte des notions « d'éco-quartier » et « d'éco-habitat » dans toutes les opérations d'aménagement
Action 13	Préconisations Arrière port
Action 14	Développement des chantiers d'insertion

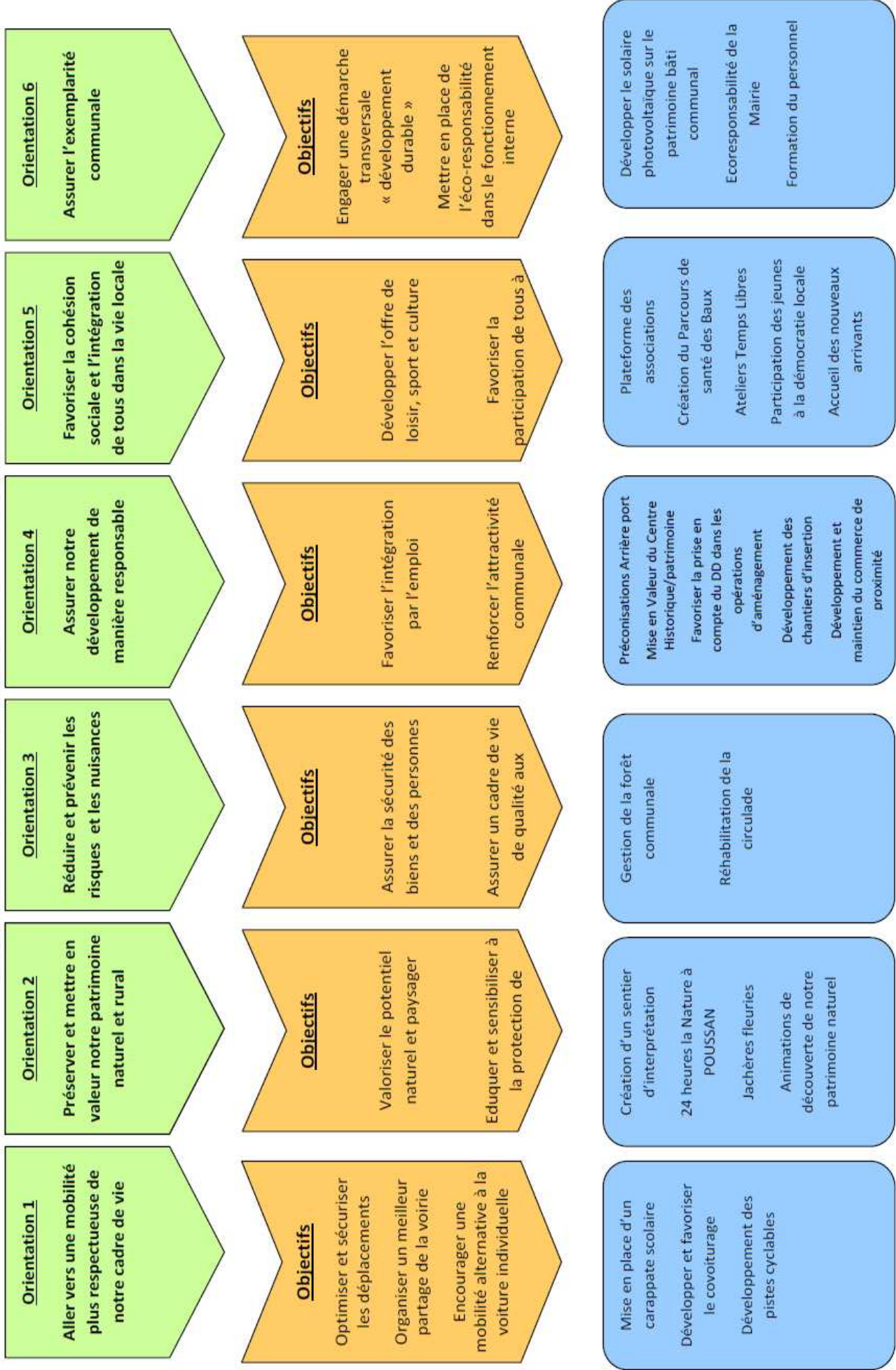
## 5 Favoriser la cohésion sociale et l'intégration de tous dans la vie locale

Action 15	Création de Jardins partagés
Action 16	Plateforme des associations
Action 17	Création du Parcours de santé des Baux
Action 18	Ateliers Temps Libres
Action 19	Participation des jeunes à la démocratie locale
Action 20	Accueil des nouveaux arrivants

## 6 Assurer l'exemplarité communale (Volet interne)


Action 21	Développer les énergies renouvelables sur le patrimoine bâti communal
Action 22	Formation du personnel
Action 23	Ecoresponsabilité de la Mairie


## PROGRAMME D' ACTIONS DE L'AGENDA 21 DE POUSSAN





S T R A T E G I E


A C T I O N S

ACTION 1		Développer et favoriser le covoiturage		
Objectif	Encourager une mobilité alternative à la voiture individuelle			
Orientations stratégiques locales		Finalités développement durable		
Aller vers une mobilité plus respectueuse de notre cadre de vie		Lutte contre le changement climatique et protection de l'atmosphère		
Préserver et mettre en valeur notre cadre naturel et rural		Préservation de la biodiversité, protection des milieux et des ressources		
Réduire et prévenir les risques et les nuisances		Épanouissement de tous les êtres humains		
Développer poussan de manière équilibrée et responsable		Cohésion sociale et solidarité entre territoires et entre générations		
Favoriser la cohésion sociale et la solidarité		Dynamique de développement suivant des modes de production et de consommation responsables		
Assurer l'exemplarité communale				
CONTEXTE			Etat d'avancement	
<p>Aujourd'hui, les déplacements pour se rendre au travail où effectuer un voyage ponctuel sont soumis à un réel changement de pratique. Le covoiturage fait ainsi entièrement partie de ce changement. A travers cette action il s'agira d'officialiser et d'encourager le développement de cette pratique respectueuse de l'environnement, conviviale et qui réduit le trafic aux heures de pointe.</p> <p>Par ailleurs La mise en place d'un autre mode tel que l'autostop participatif permettra de répondre à une demande en termes de mobilité sur le territoire du bassin de Thau.</p> <p>Cette action s'inscrit dans une démarche globale conjointe avec la CCNBT.</p>			Réalisé	Long terme
			<b>En cours</b> En continu Non réalisé	<b>Moyen terme</b> Court terme
			Démarche engagée avec la CCNBT Ateliers de réflexions en cours	
ENJEU			Budget prévisionnel	
<b>Répondre à un besoin au niveau des déplacements internes au bassin de Thau</b>			« covoiturage » : 2000 euros communication, site internet,... Autostop: 1000 euros Matériel, communication Cout estimé : 3000 euros	
MESURES CONCRETES			Public visé	
<ul style="list-style-type: none"> <li>• Soutien et sensibilisation aux modes de déplacements doux</li> <li>• Réponse aux besoins de mobilités interne au bassin de Thau</li> <li>• Réduction du trafic automobile et de CO2</li> </ul>			Habitants, Entreprises	
MODALITES DE MISE en ŒUVRE			Indicateurs de suivi	
<b>Covoiturage</b> <ul style="list-style-type: none"> <li>• Trouver des lieux de parking pour officialiser le covoiturage à Poussan</li> <li>• Mettre en place des panneaux covoiturage ou des points de covoiturage</li> <li>• Communiquer à partir du site Internet de la commune, dans le journal municipal sur cette initiative</li> </ul> <b>Auto stop participatif</b> <ul style="list-style-type: none"> <li>• Mise en place du projet et création de la charte</li> <li>• Achat de matériel</li> <li>• Communication sur le dispositif</li> <li>• Suivi</li> </ul> <b>Sensibiliser les entreprises aux PDE et aux déplacements doux</b>			Nombre de personnes adhérentes Nombre de manifestations PDE réalisés	
			Résultats attendus	
			Réduction de CO2 Partage et convivialité	
Elus référent		Services concernés		Partenaires
Serge CUCULIERE		Technique/Communication		CCNBT/ADEME


ACTION 2	Développement des pistes cyclables		
Objectif	Encourager une mobilité alternative à la voiture individuelle		
Orientations stratégiques locales	Finalités développement durable		
Aller vers une mobilité plus respectueuse de notre cadre de vie	Lutte contre le changement climatique et protection de l'atmosphère		
Préserver et mettre en valeur notre cadre naturel et rural	Préservation de la biodiversité, protection des milieux et des ressources		
Réduire et prévenir les risques et les nuisances	Épanouissement de tous les êtres humains		
Développer poussan de manière équilibrée et responsable	Cohésion sociale et solidarité entre territoires et entre générations		
Favoriser la cohésion sociale et la solidarité	Dynamique de développement suivant des modes de production et de consommation responsables		
Assurer l'exemplarité communale			
CONTEXTE		Etat d'avancement	
<p>Sur Poussan, on note l'absence d'une trame continue et sécurisée pour les déplacements doux. Le maillage devant permettre la liaison entre les quartiers est insuffisant. L'enquête auprès de la population a mis en valeur le besoin d'un itinéraire cyclable sécurisé reliant le centre. Cette problématique est traitée au sein du PADD du PLU dans le cadre de l'axe « Accéder au village et relier les quartiers ». Ce développement devra se faire en liaison avec le schéma départemental cyclable. L'objectif étant de créer une circulade cyclable en liaison avec les pistes départementales.</p>		Réalisé <b>En cours</b> En continu Non réalisé	<b>Long terme</b> Moyen terme Court terme
		2006: Schéma des Mode doux 2011/2012 : Réalisation du schéma des pistes cyclables et premiers aménagements	
ENJEUX		Budget prévisionnel	
<b>Mettre en œuvre une circulade douce entres quartiers et favoriser les déplacements doux</b>		Aménagements : 250 euros/ m.li Communication : 3000 euros ( manifestations, dépliants, carte)	
MESURES CONCRETES		Public visé	
<ul style="list-style-type: none"> <li>• Développement des pistes cyclables et liaisons douces sur la commune</li> <li>• Sensibilisation de la population aux déplacements doux</li> </ul>		Riverains Scolaires Touristes	
MODALITES DE MISE en ŒUVRE		Indicateur de suivi	
<ul style="list-style-type: none"> <li>• <b>Réalisation d'un schéma communal des pistes cyclables</b> Effectuer un inventaire de l'existant Déterminer les besoins de nouvelles voies et planifier les aménagements Mettre en place une signalétique homogène pour les pistes du territoire Localiser les besoins en terme de stationnement vélo</li> <li>• <b>Aménagement des voies cyclables</b> Assurer une cohérence avec les pistes cyclables départementales Création de stationnement/ et signalétique</li> <li>• <b>Communication et sensibilisation autour des déplacements doux</b> Réalisation d'une carte locale des pistes cyclables Information et manifestations / déplacements doux</li> </ul>		Fréquentation des aménagements Nombre de manifestations	
		<b>Résultats attendus</b> amélioration du cadre de vie accessibilité pour tous	
Elus référent	Services concernés	Partenaires	
Commission Urbanisme	Agenda 21/technique communication	ADEME/CG	


<b>ACTION 3</b>		<b>Mise en place d'un Carapatte scolaire</b>			
<b>Objectif</b>		Encourager une mobilité alternative à la voiture individuelle			
<b>Orientations stratégiques locales</b>			<b>Finalités développement durable</b>		
Aller vers une mobilité plus respectueuse de notre cadre de vie			Lutte contre le changement climatique et protection de l'atmosphère		
Préserver et mettre en valeur notre cadre naturel et rural			Préservation de la biodiversité, protection des milieux et des ressources		
Réduire et prévenir les risques et les nuisances			Épanouissement de tous les êtres humains		
Développer poussan de manière équilibrée et responsable			Cohésion sociale et solidarité entre territoires et entre générations		
Favoriser la cohésion sociale et la solidarité			Dynamique de développement suivant des modes de production et de consommation responsables		
Assurer l'exemplarité communale					
<b>CONTEXTE</b>				<b>Etat d'avancement</b>	
Malgré des distances relativement courtes entre quartiers d'habitations de Poussan et les établissements scolaires, une très forte part des déplacements vers l'école se fait en voiture. Les conséquences de l'utilisation excessive de l'automobile entraînent de nombreux dysfonctionnements: diminution des échanges entre habitants, dégradation de la qualité de vie, manque d'activité physique chez les enfants. Les actions pour le développement des circulations douces envers les enfants sont ainsi un levier d'action important pour une amélioration du cadre de vie poussanais.				Réalisé	Long terme
				<b>En cours</b>	<b>Moyen terme</b>
				En continu	Court terme
				Non réalisé	
				Questionnaire Réalisé	
				Identification des lignes en cours	
<b>ENJEU</b>				<b>Budget prévisionnel</b>	
<b>Développer un système convivial et agréable pour les enfants, tout en les sensibilisant</b>				Matériel : Poteaux (2000 euros) et gilets (300 euros)	
<b>MESURES CONCRETES</b>				Frais associatifs : assurance, fonctionnement (1000 euros)	
<ul style="list-style-type: none"> <li>Facilitation de l'accompagnement des enfants des écoles à pied par les parents et personnes âgées.</li> <li>Création de lignes et de stations de ramassage avec des circuits matérialisés et balisés.</li> </ul>				Coût estimé: environ 3300 euros	
				<b>Public visé</b>	
<b>MODALITES DE MISE en ŒUVRE</b>				Elèves/ parents	
<b>Phase 1 : Lancer la démarche</b>				Troisième Age	
Mission d'information sur le ramassage à pied avec les différents acteurs				<b>Indicateurs de suivi</b>	
Réalisation d'une enquête pour connaître habitudes et motivations				Nombre de lignes créées	
Elaboration des cartes de localisation et identification des lignes				Nombre d'enfants participants	
<b>Phase 2 Appuyer la méthode de mise en place/encadrer les actions</b>				<b>Résultats attendus</b>	
Encadrer les pilotes de lignes / organisation de réunions.				Sécurité aux abords des écoles	
Encourager une structure porteuse du projet				Cohésion sociale	
Organiser une réunion d'information et procéder aux inscriptions				Lien Intergénérationnel	
<b>Phase 3 : Assurer la pérennité de la démarche</b>				<b>Partenaires</b>	
Mise en place de manifestations et communication				Fédération Parents d'élèves	
Ajuster le fonctionnement des lignes				Club du troisième Age	
Suivi à chaque rentrée scolaire				ADEME	
<b>Elus référent</b>		<b>Services concernés</b>			
Pierre MARIEZ		Agenda 21			


ACTION 4	Création d'un sentier d'interprétation		
Objectifs	Eduquer et sensibiliser à la protection de l'environnement		
Orientations stratégiques locales		Finalités développement durable	
Aller vers une mobilité plus respectueuse de notre cadre de vie	Préserver et mettre en valeur notre cadre naturel et rural	Lutte contre le changement climatique et protection de l'atmosphère	Préservation de la biodiversité, protection des milieux et des ressources
Réduire et prévenir les risques et les nuisances	Développer poussan de manière équilibrée et responsable	Épanouissement de tous les êtres humains	Cohésion sociale et solidarité entre territoires et entre générations
Favoriser la cohésion sociale et la solidarité	Assurer l'exemplarité communale	Dynamique de développement suivant des modes de production et de consommation responsables	
CONTEXTE		Etat d'avancement	
<p>Poussan possède un patrimoine naturel remarquable. Le sentier d'interprétation permettra de mieux comprendre et donc mieux respecter ce patrimoine naturel. Il s'agit d'offrir une visite originale des espaces concernés en proposant aux éventuels touristes et aux habitants une promenade « pédagogique » originale.</p> <p>Ce sentier permettra d'amorcer une lecture du paysage poussanais et d'engager une réflexion sur son évolution passée et future et sur les éventuelles problématiques qui peuvent se poser sur l'état de notre environnement.</p>		Réalisé	Long terme
		En cours	Moyen terme
		En continu	Court terme
		Non réalisé	
		Etude du tracé réalisé	
		Choix des aménagements et signalétiques en cours	
ENJEU		Budget prévisionnel	
Faire découvrir le patrimoine naturel et paysage et sensibiliser à sa richesse et son évolution		Prix total: env. 20 000€ Subvention du CG/programme MVM1	
MESURES CONCRETES		Public visé	
<ul style="list-style-type: none"> <li>•Création d'un sentier d'interprétation avec panneaux pédagogiques sur un circuit de 2.5km environ.</li> <li>• Création d'un guide topographique en complément, disponible en téléchargement sur internet</li> </ul>		Population/touristes/scolaires	
MODALITES DE MISE en ŒUVRE		Indicateurs de suivi	
<ul style="list-style-type: none"> <li>•Définition de la demande: circuit, paysages rencontrés, aménagements, documents support, fond et forme (cf. cahier des charges)</li> <li>• Validation du projet en CM</li> <li>• Demande de subventions</li> <li>• Création des supports: informations visibles sur les panneaux et guides topo</li> <li>• Réalisation d'un évènement pour officialisation du sentier</li> </ul>		Satisfaction des visiteurs Nombre de visiteurs Nombre de manifestations	
		Résultats attendus	
		Sensibilisation au patrimoine naturel Préservation des paysages et du cadre naturel	
Elus référent	Services concernés	Partenaires	
Evelyne BOUSQUET	Agenda 21/communication	CG/Ecologistes de l'Euzière	


ACTION 5	24 heures la Nature à POUSSAN		
Objectif	Eduquer et sensibiliser à la protection de l'environnement		
Orientations stratégiques locales	Finalités développement durable		
Aller vers une mobilité plus respectueuse de notre cadre de vie	Lutte contre le changement climatique et protection de l'atmosphère		
Préserver et mettre en valeur notre cadre naturel et rural	Préservation de la biodiversité, protection des milieux et des ressources		
Réduire et prévenir les risques et les nuisances	Épanouissement de tous les êtres humains		
Développer poussan de manière équilibrée et responsable	Cohésion sociale et solidarité entre territoires et entre générations		
Favoriser la cohésion sociale et la solidarité	Dynamique de développement suivant des modes de production et de consommation responsables		
Assurer l'exemplarité communale			
CONTEXTE		Etat d'avancement	
<p>Poussan est une commune engagée en matière de protection de la biodiversité mais la connaissance de cette biodiversité est encore bien sommaire. Or, connaître, c'est se donner réellement les moyens d'agir. La participation aux 24 heures de la nature, événement fédérateur autour de l'environnement sera l'occasion d'améliorer les connaissances sur la biodiversité communale.</p> <p>L'intérêt est aussi de pérenniser ce type d'action en la reproduisant sur différents secteurs de la commune afin de montrer l'importance de la biodiversité et des différents paysages naturels présent sur la commune.</p>		<b>Réalisé</b> En cours En continu Non réalisé	Long terme Moyen terme <b>Court terme</b>
		4-5/05/2012 24h de la nature sur le site de la crique de l'angle	
ENJEU		Budget prévisionnel	
<b>Améliorer les connaissances sur notre biodiversité pour mieux la préserver</b>		Organisation : 1500 euros Mise à disposition de matériels: Salle, tables, chaises	
MESURES CONCRETES		Public visé	
<ul style="list-style-type: none"> <li>• Amélioration des connaissances sur la biodiversité communale</li> <li>• Sensibilisation à l'environnement et aux richesses naturelles présentes sur la commune</li> <li>• Communication sur les actions engagées en faveur de l'environnement</li> </ul>		Habitants, Scolaires, Touristes	
MODALITES DE MISE en ŒUVRE		Indicateurs de suivi	
<ul style="list-style-type: none"> <li>• Choix d'un lieu: plan d'eau, espace pour accueil du public et pour campement des naturalistes, accès électricité</li> <li>• Choix d'une date, du vendredi 19h au samedi 19h: 4-5mai</li> <li>• Communication</li> <li>• 24 h avec accueil du public, piégeage d'animaux, comptage, restitution des résultats en salle, ateliers...</li> <li>• Aller vers une participation au projet d'atlas de la biodiversité communale</li> </ul>		Nombre de participants Résultats de l'étude	
		<b>Résultats attendus</b> Sensibilisation au patrimoine naturel Amélioration des connaissances	
Elus référent	Services concernés	Partenaires	
Evelyne BOUSQUET	Agenda 21/communication	CG/Écologistes de l'Euzière	





ACTION 6	Jachères fleuries et boisements en haute garrigue		
Objectif	Valoriser le potentiel naturel et paysager		
Orientations stratégiques locales	Finalités développement durable		
Aller vers une mobilité plus respectueuse de notre cadre de vie	Lutte contre le changement climatique et protection de l'atmosphère		
Préserver et mettre en valeur notre cadre naturel et rural	Préservation de la biodiversité, protection des milieux et des ressources		
Réduire et prévenir les risques et les nuisances	Épanouissement de tous les êtres humains		
Développer pousser de manière équilibrée et responsable	Cohésion sociale et solidarité entre territoires et entre générations		
Favoriser la cohésion sociale et la solidarité	Dynamique de développement suivant des modes de production et de consommation responsables		
Assurer l'exemplarité communale			
CONTEXTE		Etat d'avancement	
<p>La garrigue est un milieu qui a été façonné par l'homme au fil du temps. Ces dernières décennies, avec l'arrêt d'activités anthropiques (pastoralisme, tannerie, culture...), elle a été peu à peu colonisée par le chêne kermès et le ciste cotonneux, induisant une fermeture du milieu et donc une diminution de la biodiversité. Cette action permettra de rouvrir le milieu en constituant des espaces tampons moins propices à la propagation du feu et favoriser le développement d'une activité locale en installant des ruches sur ces parcelles ouvertes. Cette action est construite en cohérence avec les autres communes de la CCNBT et le CG</p>		<b>Réalisé</b> En cours <b>En continu</b> Non réalisé	Long terme Moyen terme <b>Court terme</b>
		2010 : Première plantation et installation de ruches 2012 : Nouveaux terrains	
ENJEU		Budget prévisionnel	
<b>Enrichir la diversité biologique et maintenir une activité apicole</b>		Préparation du terrain: 1794 €	
MESURES CONCRETES		Achat des graines: 660.34 €	
<ul style="list-style-type: none"> <li>• Enrichissement de la diversité biologique par la semence de jachères mellifères et nectarifères</li> <li>• Maintien de l'activité apicole par l'installation de ruchers à proximité</li> <li>• Mise en place d'un projet pédagogique de plantation d'arbres et arbrisseaux avec les scolaires</li> </ul>		<b>2012</b> Achat semences mellifères : 301.23 € Subvention CG: 5900 €	
		<b>Public visé</b> Population/ Agriculteurs/Scolaires	
MODALITES DE MISE en ŒUVRE		Indicateurs de suivi	
<ul style="list-style-type: none"> <li>• Validation du projet en CM, demande de subvention</li> <li>• Identification d'un terrain communal de superficie suffisante (3ha)</li> <li>• Préparation du terrain</li> <li>• Préparation projet pédagogique avec les scolaires</li> <li>• Semence des jachères fleuries</li> <li>• Convention avec le syndicat apicole</li> <li>• Plantation d'arbres et arbustes</li> <li>• Installation de ruches</li> </ul>		Population d'insectes Nombre d'hectares semées Nombre de ruches installées	
		<b>Résultats attendus</b> Réouverture du milieu Maintien de l'activité apicole Sensibilisation à l'environnement	
Elus référent	Services concernés	Partenaires	
Pierre Mariez	Agenda 21/communication	CG/Syndicat chasse/école Syndicat apicole	


<b>ACTION 7</b>		<b>Animations de découverte de notre patrimoine naturel</b>		
<b>Objectif</b>	Eduquer et sensibiliser à la protection de l'environnement			
<b>Orientations stratégiques locales</b>		<b>Finalités développement durable</b>		
Aller vers une mobilité plus respectueuse de notre cadre de vie		Lutte contre le changement climatique et protection de l'atmosphère		
Préserver et mettre en valeur notre cadre naturel et rural		Préservation de la biodiversité, protection des milieux et des ressources		
Réduire et prévenir les risques et les nuisances		Épanouissement de tous les êtres humains		
Développer POUSSAN de manière équilibrée et responsable		Cohésion sociale et solidarité entre territoires et entre générations		
Favoriser la cohésion sociale et la solidarité		Dynamique de développement suivant des modes de production et de consommation responsables		
Assurer l'exemplarité communale				
<b>CONTEXTE</b>			<b>Etat d'avancement</b>	
<p>Sur POUSSAN des cycles de balades pour mieux connaître les espaces naturels du territoire sont mis en place pour permettre la découverte de leurs aspects cachés mais aussi leur importance et comprendre leur fonctionnement.</p> <p>Ces balades pédagogiques organisées illustrent cette volonté de partager ce patrimoine environnemental, de mieux le faire connaître pour mieux le préserver collectivement.</p> <p>C'est un temps d'échanges, de découverte et de convivialité.</p>			<b>Réalisé</b>	Long terme
			En cours	Moyen terme
			<b>En continu</b>	<b>Court terme</b>
			Non réalisé	
			Manifestations déjà réalisés	
			À poursuivre	
<b>ENJEU</b>			<b>Budget prévisionnel</b>	
<b>Sensibiliser aux enjeux locaux et globaux du Développement durable et à ces applications</b>			Dépenses 2010-2012: 705.72€	
<b>MESURES CONCRETES</b>				
<ul style="list-style-type: none"> <li>• Amélioration des connaissances sur notre patrimoine naturel</li> <li>• Sensibilisation aux problématiques environnementales locales et globales</li> </ul>			<b>Public visé</b>	
			Population/scolaire	
<b>MODALITES DE MISE en ŒUVRE</b>				
<ul style="list-style-type: none"> <li>• Semaine du développement durable 2010: exposition sur l'énergie + sortie de découverte de la piste cyclable</li> <li>• Animations estivales du CLAE été 2010: sensibilisation déchet, ramassage en garrigue, intervention AMAP</li> <li>• 18 septembre 2010: animation promenade par le CPIE en garrigue</li> <li>• 6 novembre 2010: animation promenade par les EE en garrigue</li> <li>• 5 mars 2011: animation promenade par les EE en plaine (zone du PRAE)</li> <li>• 9 avril 2011: animation promenade par les EE, le long de la Vène et crique de l'Angle</li> <li>• Semaine du développement durable 2011: présentation maquette de la commune par collégiens, intervention Mr Morgo et LPO, expositions</li> </ul>			<b>Indicateurs de suivi</b>	
			Fréquentation Variété des thèmes abordés Variété des publics touchés	
			<b>Résultats attendus</b>	
			Sensibilisation au développement durable Connaissance de l'environnement	
<b>Elus référent</b>		<b>Services concernés</b>		<b>Partenaires</b>
Pierre Mariez		Agenda 21/communication		CPIE/ Ecologistes de l'Euzière


ACTION 8	Gestion de la forêt communale		
Objectif	Engager une démarche transversale « développement durable »		
Orientations stratégiques locales	Finalités développement durable		
Aller vers une mobilité plus respectueuse de notre cadre de vie	Lutte contre le changement climatique et protection de l'atmosphère		
Préserver et mettre en valeur notre cadre naturel et rural	Préservation de la biodiversité, protection des milieux et des ressources		
Réduire et prévenir les risques et nuisances	Épanouissement de tous les êtres humains		
Développer pousser de manière équilibrée et responsable	Cohésion sociale et solidarité entre territoires et entre générations		
Favoriser la cohésion sociale et la solidarité	Dynamique de développement suivant des modes de production et de consommation responsables		
Assurer l'exemplarité communale			
CONTEXTE		Etat d'avancement	
<p>La commune possède environ 260 ha de terrains boisés situés dans le massif forestier des Collines de la Moure. Ces bois font partie du domaine privé de la commune. Cette forêt se compose de diverses espèces méditerranéennes (chêne vert, kermès, pins, etc.). Elle est desservie par des chemins communaux et des pistes de DFCI. Ces bois sont fréquentés pour la promenade, la cueillette, la chasse, le sport, le tourisme.</p> <p>En collaboration avec l'Office National des Forêts (ONF) la commune programme la gestion de la forêt pour 15 ans : outre la défense contre l'incendie, la production de bois, l'accueil du public, la préservation des écosystèmes remarquables, le renouvellement des peuplements, le suivi des concessions, La possibilité d'accueil d'un troupeau de moutons pour l'entretien de certaines parcelles est envisagée.</p>		<b>Réalisé</b> En cours <b>En continu</b> Non réalisé	<b>Long terme</b> Moyen terme Court terme
ENJEU		Budget prévisionnel	
<b>Préserver son patrimoine naturel tout en garantissant son caractère multifonctionnel</b>		travaux 2011: 5310 euros TTC Sensibilisation : parution dans le BIM	
MESURES CONCRETES		<b>Public visé</b>	
<ul style="list-style-type: none"> <li>Recours à des modes alternatifs d'entretien pour certaines parcelles</li> <li>Préservation d'un cycle de dégradation naturel en ne recourant pas systématiquement au broyage.</li> <li>Sensibilisation sur débroussaillage ces pratiques en informant la population par affichage,</li> </ul>		Population / Chasseurs/ usagers de la forêt	
MODALITES DE MISE en ŒUVRE		<b>Indicateurs de suivi</b>	
<b>BILAN 2011</b> <ul style="list-style-type: none"> <li>Elagage voirie communale ( piste DFCI)</li> <li>Mission de surveillance en lien ave les activités présentes</li> </ul>		Nombre de travaux effectués	
<b>Sensibilisation au débroussaillage</b> <ul style="list-style-type: none"> <li>affichage,</li> <li>articles dans les quotidiens, dans la revue municipale, et autres médias</li> </ul>		<b>Résultats attendus</b> Respect de l'environnement Lutte contre les incendies	
Elus référent	Services concernés	Partenaires	
Pierre Mariez	Agenda 21/technique	ONF/CG	

ACTION 9		Réhabilitation de la circulade		
Objectif		Organiser un meilleur partage de la voirie		
Orientations stratégiques locales		Finalités développement durable		
Aller vers une mobilité plus respectueuse de notre cadre de vie		Lutte contre le changement climatique et protection de l'atmosphère		
Préserver et mettre en valeur notre cadre naturel et rural		Préservation de la biodiversité, protection des milieux et des ressources		
Réduire et prévenir les risques et les nuisances		Épanouissement de tous les êtres humains		
Développer pousser de manière équilibrée et responsable		Cohésion sociale et solidarité entre territoires et entre générations		
Favoriser la cohésion sociale et la solidarité		Dynamique de développement suivant des modes de production et de consommation responsables		
Assurer l'exemplarité communale				
CONTEXTE			Etat d'avancement	
<p>Le projet de réhabilitation de la circulade part du constat de la dégradation de cet espace public qui est la vitrine du village. Depuis les années 70 l'espace commun de la circulade est essentiellement occupé par la voiture. Ce projet élaboré en concertation avec les institutions, commerçants et riverains a pour objectif de réorganiser le partage de la voirie afin de réduire les nuisances tant en terme de sécurité, d'esthétique, de confort et de qualité de vie pour ce site remarquable au cœur de la vie du village.</p>			Réalisé	<b>Long terme</b>
			En cours	
			En continu	Court terme
			Non réalisé	
			<ul style="list-style-type: none"> <li>- Etude réalisée</li> <li>- 3 tranches de travaux de 4 à 6 mois</li> </ul>	
ENJEU			Budget prévisionnel	
<b>Améliorer les liaisons de la ville pour un meilleur cadre de vie</b>			Tranche 1 : 705 357 euros	
			Tranche 2 : 616 244 euros	
			Tranche 3 : 579 218 euros	
			Total : 1 882 641 euros	
<b>MESURES CONCRETES</b>			<b>Public visé</b>	
<ul style="list-style-type: none"> <li>• Nouveau partage de la voirie afin d'améliorer la cohabitation entre usagers.</li> <li>• Désengorgement de l'espace public encombré par les voitures</li> <li>• Transfert du stationnement sur des parkings extérieurs à la circulade</li> </ul>			Riverains	
			Commerçants, Touristes	
MODALITES DE MISE en ŒUVRE			Indicateurs de suivi	
Réf: Etude Atelier Site/ Cohésium/Altermodal/ lien avec l'action 8 et 9			fréquentation de la circulade	
<ul style="list-style-type: none"> <li>• Sécuriser les avenues et retrouver une continuité piétonne</li> <li>• Améliorer l'accessibilité pour les personnes âgées, handicapés, poussettes,...</li> <li>• Faciliter l'accès aux commerces dans la continuité du projet visant à améliorer le stationnement</li> <li>• Redynamiser le centre ville avec plus de places pour les marchés, foires et manifestations</li> <li>• Améliorer le cadre de vie en retrouvant un espace esthétique</li> <li>• Revaloriser les façades urbaines du centre historique</li> </ul>			Nombre de façades rénovés	
			Taux d'occupation des parkings extérieurs	
			<b>Résultats attendus</b>	
			Meilleure circulation et	
			Fréquentation des lieux rénovés	
Elus référent		Services concernés		Partenaires
Serge CUCULIERE		Urbanisme		CG 34, CAUE


<b>ACTION 10</b>		<b>Développement et maintien du commerce de proximité</b>		
<b>Objectif</b>	Renforcer l'attractivité de la ville			
<b>Orientations stratégiques locales</b>		<b>Finalités développement durable</b>		
Aller vers une mobilité plus respectueuse de notre cadre de vie		Lutte contre le changement climatique et protection de l'atmosphère		
Préserver et mettre en valeur notre cadre naturel et rural		Préservation de la biodiversité, protection des milieux et des ressources		
Réduire et prévenir les risques et les nuisances		Épanouissement de tous les êtres humains		
Développer poussan de manière équilibrée et responsable		Cohésion sociale et solidarité entre territoires et entre générations		
Favoriser la cohésion sociale et la solidarité		Dynamique de développement suivant des modes de production et de consommation responsables		
Assurer l'exemplarité communale				
<b>CONTEXTE</b>			<b>Etat d'avancement</b>	
la municipalité prévoit une dynamisation du centre ville, en partenariat avec la chambre de commerce et d'industrie. Cette collaboration permettrait aux commerçants de bénéficier d'une aide du Fisac (fond d'intervention pour les services, l'artisanat et le commerce), afin de mettre en valeur leur activité soumise à la concurrence. le double objectif de ce projet est à la fois de conserver la clientèle locale et d'en créer une en attirant de nouvelles personnes au moins le temps d'un évènement ponctuel			Réalisé	<b>Long terme</b>
			En cours	Moyen terme
			En continu	Court terme
			<b>Non réalisé</b>	
			Etude préalable réalisée Démarche FISAC en cours	
<b>ENJEUX</b>			<b>Budget prévisionnel</b>	
<b>Améliorer l'attractivité du centre ville et répondre aux besoins de la population</b>			Etude Cohésium : 10 350euros HT Fond FISAC : financement 30%	
<b>MESURES CONCRETES</b>				
<ul style="list-style-type: none"> <li>• Investissement pour l'environnement direct du commerce, (signalétique)</li> <li>• Animation et communication, ou comment créer des évènements pour faire connaître les commerces de centre ville et les rendre plus visibles</li> <li>• Aide pour la modernisation des boutiques, ou encore leur informatisation.</li> </ul>			<b>Public visé</b>	
			Population et commerçants	
<b>MODALITES DE MISE en ŒUVRE</b>			<b>Indicateurs de suivi</b>	
<ul style="list-style-type: none"> <li>• cf. FISAC et Cohésium</li> <li>• Développer les circuits courts alimentaires</li> <li>• Faciliter le stationnement ( cf action 9)</li> <li>• Aménager l'environnement des commerces (cf action 9 et 11)</li> <li>• Renforcer la centralité de la Halle du Marché et le marché</li> <li>• Développer des commerces sédentaires manquants</li> <li>• Faciliter le confort des usagers en ville ( cf action 9)</li> <li>• Entretien de la ville ( cf action 9)</li> <li>• Développer les animations au centre ville</li> <li>• Solliciter l'aide du fond FISAC</li> </ul>			Fréquentation Nombre de commerces et de clients	
			<b>Résultats attendus</b>	
			Attractivité du centre de ville Redynamisation de la vie du centre de ville	
<b>Elus référent</b>		<b>Services concernés</b>	<b>Partenaires</b>	
Ghislain NATTA/Guy RIVE		Commission Economie	FISAC CCI	


<b>ACTION 11</b>		<b>Mise en Valeur du Centre Historique et du patrimoine culturel</b>		
<b>Objectifs</b>		Renforcer l'attractivité de la ville		
<b>Orientations stratégiques locales</b>		<b>Finalités développement durable</b>		
Aller vers une mobilité plus respectueuse de notre cadre de vie		Lutte contre le changement climatique et protection de l'atmosphère		
Préserver et mettre en valeur notre cadre naturel et rural		Préservation de la biodiversité, protection des milieux et des ressources		
Réduire et prévenir les risques et les nuisances		Épanouissement de tous les êtres humains		
Développer pousser de manière équilibrée et responsable		Cohésion sociale et solidarité entre territoires et entre générations		
Favoriser la cohésion sociale et la solidarité		Dynamique de développement suivant des modes de production et de consommation responsables		
Assurer l'exemplarité communale				
<b>CONTEXTE</b>		<b>Etat d'avancement</b>		
<p>Le centre de Poussan est d'une grande qualité architecturale avec des bâtiments remarquables, dont certains sont protégés au titre des monuments historiques. Pour préserver ces monuments historiques, un périmètre de protection est mis en place (ZPPAUP). Cependant ce patrimoine bâti n'est pas assez mis en valeur. En dehors des visites guidées organisées par l'office de tourisme (CCNBT), la fréquentation du centre ancien et du faubourg est moyenne.</p> <p>Une signalisation présentant les principaux éléments du patrimoine est peu visible dans le centre. L'enjeu est ici de favoriser la restauration et la mise en valeur de l'ensemble du patrimoine tout en permettant son évolution.</p>		Réalisé	<b>Long terme</b>	
		En cours	Moyen terme	
		En continu	Court terme	
		<b>Non réalisé</b>		
<b>ENJEUX</b>		<b>Budget prévisionnel</b>		
<b>Favoriser la mise en valeur du patrimoine culturel de la commune augmenter son potentiel d'attractivité</b>		A évaluer en fonction des actions et partenariat CCNBT Plaques: 2500 euros		
<b>MESURES CONCRETES</b>		<b>Public visé</b>		
•Communication, engagement d'une réflexion entre habitants, associations, commerces, municipalité pour préserver le patrimoine culturel		Riverains, touristes, commerçants,		
<b>MODALITES DE MISE en ŒUVRE</b>		<b>Indicateurs de suivi</b>		
<ul style="list-style-type: none"> <li>• lien à faire avec les actions 9 et 11</li> <li>• Etats des lieux du patrimoine existant</li> <li>• Engager une démarche incitative pour mener les actions d'embellissement et de mise en valeur: <ul style="list-style-type: none"> <li>-Améliorer les façades</li> <li>-Supprimer les « verrues » urbaines : sacs suspendus,...( en cours CCNBT)</li> <li>-Améliorer la visibilité des bâtiments historiques par une signalétique (avec Flashcodes) et un parcours (en lien avec la CCNBT)</li> </ul> </li> <li>• Continuer les démarches engagées pour la communication / patrimoine culturel en lien avec l'OT et la CCNBT</li> </ul>		Fréquentation Satisfaction des habitants		
		<b>Résultats attendus</b>		
		Attractivité touristique Embellissement Amélioration du cadre de vie		
<b>Elus référent</b>		<b>Services concernés</b>		<b>Partenaires</b>
Guy RIVE		technique/culture		Office du tourisme/CCNBT


<b>ACTION 12</b>	<b>Favoriser la prise en compte des notions « d'éco-quartier » et « d'éco-habitat » dans toutes les opérations d'aménagement.</b>		
<b>Objectif</b>	Penser l'aménagement de manière durable		
<b>Orientations stratégiques locales</b>	<b>Finalités développement durable</b>		
Aller vers une mobilité plus respectueuse de notre cadre de vie	Lutte contre le changement climatique et protection de l'atmosphère		
Préserver et mettre en valeur notre cadre naturel et rural	Préservation de la biodiversité, protection des milieux et des ressources		
Réduire et prévenir les risques et les nuisances	Épanouissement de tous les êtres humains		
Développer POUSSAN de manière équilibrée et responsable	Cohésion sociale et solidarité entre territoires et entre générations		
Favoriser la cohésion sociale et la solidarité	Dynamique de développement suivant des modes de production et de consommation responsables		
Assurer l'exemplarité communale			
<b>CONTEXTE</b>		<b>Etat d'avancement</b>	
<p>Le nouveau quartier Sainte Catherine a pour objectif la création d'un quartier reprenant des critères de développement durable. Le projet prévoit l'accueil d'un « quartier durable » d'habitat diversifié intégrant des objectifs de qualité environnementale (gestion des eaux et des déchets, l'optimisation des déplacements et des stationnements avec une hiérarchisation du réseau voirie, des liaisons piétonnes et cyclables, enfin la maîtrise de l'énergie...) et une mixité sociale et urbaine.</p> <p>Au travers de cette action il s'agit ici d'engager une démarche volontaire pour un développement de la commune tourné vers la prise en compte du développement durable dans les opérations d'aménagements.</p>		Réalisé	<b>Long terme</b>
		<b>En cours</b>	Moyen terme
		En continu	Court terme
		Non réalisé	
		Montage de dossier	
		Choix des architectes en phase de consultation	
<b>ENJEU</b>		<b>Budget prévisionnel</b>	
<b>S'orienter dans une démarche de prise en compte des principes de développement durable pour l'aménagement de la commune</b>		Budget : en fonction de l'opération	
		Etudes préalables : 40 000 euros	
<b>MESURES CONCRETES</b>		<b>Public visé</b>	
<ul style="list-style-type: none"> <li>• Rédaction d'un cahier des charges incluant les principes de développement durable pour le nouveau quartier Sainte Catherine</li> <li>• Engagement dans cette démarche dans chaque phase des aménagements</li> <li>• Information et sensibilisation à l'urbanisme durable</li> </ul>		Habitants/ professionnels	
<b>MODALITES DE MISE en ŒUVRE</b>		<b>Indicateurs de suivi</b>	
<ul style="list-style-type: none"> <li>• Rédiger un cahier de prescriptions architecturales et environnementales sur les espaces publics et privés</li> <li>• Lancer un travail spécifique sur ces questions pour le choix d'un opérateur</li> <li>• Réaliser une charte chantier propre à destination des promoteurs lors de la réalisation du projet</li> <li>• Informer, sensibiliser la population, les riverains et les futurs habitants (points info, plaquettes, ...)</li> <li>• Animation gestion et suivi du site : faire de ce quartier un lieu d'exemple</li> </ul>		Nombre de réunions d'information réalisées	
		Indicateur de suivi du chantier à faibles nuisances	
		<b>Résultats attendus</b>	
		Mixité sociale/Respect de l'environnement/Mobilité douce	
<b>Elus référent</b>	<b>Services concernés</b>	<b>Partenaires</b>	
Commission Urbanisme	Urbanisme Agenda 21	CAUE /ADEME/REGION	


<b>ACTION 13</b>		<b>Préconisations et Analyses sur le projet de création d'une ZAD « Arrière Port » sur Poussan</b>			
<b>Objectif</b>		Penser l'aménagement de manière durable			
<b>Orientations stratégiques locales</b>			<b>Finalités développement durable</b>		
Aller vers une mobilité plus respectueuse de notre cadre de vie			Lutte contre le changement climatique et protection de l'atmosphère		
Préserver et mettre en valeur notre cadre naturel et rural			Préservation de la biodiversité, protection des milieux et des ressources		
Réduire et prévenir les risques et les nuisances			Épanouissement de tous les êtres humains		
Développer poussan de manière équilibrée et responsable			Cohésion sociale et solidarité entre territoires et entre générations		
Favoriser la cohésion sociale et la solidarité			Dynamique de développement suivant des modes de production et de consommation responsables		
Assurer l'exemplarité communale					
<b>CONTEXTE</b>				<b>Etat d'avancement</b>	
<p>La Région Languedoc-Roussillon a exprimé le souhait de créer une zone d'activité régionale sur le secteur agricole dit des Condamnes à Poussan sur une superficie d'une centaine d'hectares. En communication avec l'A9, l'intérêt de ce secteur insérant l'échangeur de Sète, apparait en liaison routière directe et immédiate avec le port de Sète.</p> <p>La Région a présenté son programme d'action sur le port et toute la place que cette future zone logistique pourrait prendre dans ce dispositif. Si l'intérêt général de cette zone ne fait aucun doute quant à sa contribution forte à la réussite du développement régional, il n'en demeure pas moins que son insertion dans le tissu du Bassin de Thau et de Poussan se doit d'être examiné avec attention tant le territoire concerné présente des sensibilités.</p>				Réalisé	<b>Long terme</b>
				En cours	Moyen terme
				En continu	Court terme
				Non réalisé	
				Document de communication publié et distribué à tous (2011)	
				Validation en CM – Avis et préconisations	
<b>ENJEU</b>				<b>Budget prévisionnel</b>	
<b>S'orienter vers la prise en compte du développement durable pour le développement de la commune au niveau social, économique et environnemental</b>				Document publié en supplément du BIM ( 2318 exemplaires).	
<b>MESURES CONCRETES</b>					
<ul style="list-style-type: none"> <li>• Etude du projet de création au regard des enjeux locaux de développement durable</li> <li>• Rédaction d'un document de communication présentant le projet</li> </ul>				<b>Public visé</b>	
				Habitants/riverains	
				Agriculteurs/ Institutionnels	
<b>MODALITES DE MISE en ŒUVRE</b>				<b>Indicateurs de suivi</b>	
<ul style="list-style-type: none"> <li>• Valider en conseil Municipal les analyses et préconisations sur le projet « Arrière-Port » (réalisé)</li> <li>• Rédiger un document d'information sur le projet (réalisé et à continuer)</li> <li>• Lancer un travail spécifique sur ces questions primordiales (en continu)</li> <li>• Informer, sensibiliser la population, les riverains et occupants (en continu)</li> </ul>				Actions de concertations réalisées	
				<b>Résultats attendus</b>	
				Concertation	
				Respect des préconisations	
<b>Elus référent</b>		<b>Services concernés</b>		<b>Partenaires</b>	
Commission Urbanisme		Urbanisme		SMBT /CCNBT/REGION	





ACTION 14		Développement des chantiers d'insertion		
Objectif	Favoriser l'intégration par l'emploi			
Orientations stratégiques locales		Finalités développement durable		
Aller vers une mobilité plus respectueuse de notre cadre de vie		Lutte contre le changement climatique et protection de l'atmosphère		
Préserver et mettre en valeur notre cadre naturel et rural		Préservation de la biodiversité, protection des milieux et des ressources		
Réduire et prévenir les risques et les nuisances		Épanouissement de tous les êtres humains		
Développer poussan de manière équilibrée et responsable		Cohésion sociale et solidarité entre territoires et entre générations		
Favoriser la cohésion sociale et la solidarité		Dynamique de développement suivant des modes de production et de consommation responsables		
Assurer l'exemplarité communale				
CONTEXTE		Etat d'avancement		
<p>Le taux de chômage à Poussan (11.6%) est légèrement supérieur à la moyenne nationale mais est inférieur à celle du département (13.6%). Le diagnostic et les réunions Agenda 21 ont définis l'insertion et l'emploi comme enjeux importants.</p> <p>Le développement de chantiers d'insertions et la facilitation à l'accès à l'emploi sont deux axes d'actions susceptibles de créer de l'emploi dans la ville, le second réalisable à plus court terme. la réalisation de chantiers d'insertion pour les projets municipaux permettra de favoriser l'insertion professionnelle des locaux..</p>		Réalisé En cours En continu <b>Non réalisé</b>	Long terme <b>Moyen terme</b> Court terme	
ENJEUX		Budget prévisionnel		
<b>Accompagner et soutenir les demandeurs d'emplois dans l'accès à l'emploi et l'insertion sociale</b>		En fonction des ateliers et chantiers créés Aide état dans le cadre du dispositif		
MESURES CONCRETES		Public visé		
<ul style="list-style-type: none"> <li>Facilitation des échanges entre demandeurs d'emploi et entreprises</li> <li>Accompagnement et soutien dans l'insertion sociale</li> </ul>		habitants/entreprises		
MODALITES DE MISE en ŒUVRE		Indicateurs de suivi		
<b>Favoriser les échanges entre commerçants, entreprises, acteurs économiques du territoire</b> <ul style="list-style-type: none"> <li>Création d'un groupe de travail entre les différents acteurs autour d'un projet commune</li> <li>Organisation de manifestations ( forum de l'emploi, markheton) dans le but favoriser la rencontre entre entreprises et demandeurs</li> </ul>		Nombre de chantiers Nombres de manifestations		
<b>Réaliser des chantiers d'insertions</b> <ul style="list-style-type: none"> <li>étudier la cohérence de l'offre d'insertion sur le territoire</li> <li>Référentiel sur les chantiers possibles</li> <li>Adhérer à dispositifs ACI « Ateliers et chantiers d'insertion »</li> <li>Demande de subventions</li> <li>Suivi et engagement pour l'insertion à la suite du chantier d'insertion</li> </ul>		<b>Résultats attendus</b> Meilleur accès à l'emploi Développement d'une économie locale Création d'emploi		
Elus référent		Services concernés		Partenaires
Yolande PUGLISI		Communication/CCAS		CG/Pole emploi/Mission locale


ACTION 15		Création de Jardins partagés			
<b>Objectif</b>		Développer la cohésion sociale			
<b>Orientations stratégiques locales</b>			<b>Finalités développement durable</b>		
Aller vers une mobilité plus respectueuse de notre cadre de vie			Lutte contre le changement climatique et protection de l'atmosphère		
Préserver et mettre en valeur notre cadre naturel et rural			Préservation de la biodiversité, protection des milieux et des ressources		
Réduire et prévenir les risques et les nuisances			Épanouissement de tous les êtres humains		
Développer pousser de manière équilibrée et responsable			Cohésion sociale et solidarité entre territoires et entre générations		
Favoriser la cohésion sociale et la solidarité			Dynamique de développement suivant des modes de production et de consommation responsables		
Assurer l'exemplarité communale					
<b>CONTEXTE</b>				<b>Etat d'avancement</b>	
<p>Sur Poussan, il existe aujourd'hui des terrains libres, cultivables et pouvant bénéficier de l'arrosage. La municipalité souhaite donc créer sur ces parcelles des jardins partagés. habitants. Le jardin partagé est considéré comme un espace public, de proximité, ouvert à tous, animé et jardiné suivant une dynamique collective ainsi que des pratiques respectueuses de l'environnement et de la biodiversité De plus ces espaces permettant de cultiver et de partager répondent à un besoin des populations en possédant pas de terrains.</p>				Réalisé	Long terme
				En cours	<b>Moyen terme</b>
				En continu	Court terme
				<b>Non réalisé</b>	
				Recherche de terrains en cours	
<b>ENJEU</b>				<b>Budget prévisionnel</b>	
<b>Permettre l'accès à une agriculture de proximité avec une vocation économique et sociale pour les familles et aussi tisser le lien social</b>				Aménagements de terrains : 10 000 euros	
<b>MESURES CONCRETES</b>				Achat Cabanons: 1600 euros	
<ul style="list-style-type: none"> <li>•Mettre à disposition des habitants des lots de terrain pour faire des jardins</li> <li>•Assurer une sensibilisation pédagogique de la gestion durable (eau, produits d'entretien, espace...) par un cahier des charges</li> <li>•Créer des espaces d'échange et de rencontre pour nos concitoyens</li> </ul>				Achat matériel: 1000 euros	
<b>MODALITES DE MISE en ŒUVRE</b>				Actions pédagogiques: en interne CCAS, SEJ	
<ul style="list-style-type: none"> <li>•Lancer un appel à projet pour trouver le projet approprié, et recenser les personnes intéressées pour cultiver une parcelle</li> <li>•-Aménagement du terrain</li> <li>•-Sensibilisation autour l'utilisation des produits chimiques et leurs conséquences</li> <li>•-Mise en place d'une Charte + règlement de gestion du jardin</li> <li>•-Planter des essences mellifères autour des parcelles et installer une ruche à proximité</li> <li>•-Créer une association pour la gestion du jardin</li> </ul>				<b>Public visé</b>	
				Habitants, scolaires,	
				<b>Indicateurs de suivi</b>	
				Nb de personnes intéressées	
				Nb de "manifestations" organisées	
				<b>Résultats attendus</b>	
				Mixité sociale	
				Lien intergénérationnel	
				Consommation locale	
				Respect de l'environnement	
<b>Elus référent</b>		<b>Services concernés</b>		<b>Partenaires</b>	
Danièle NESPOULOUS		Agenda 21/technique		Associations/habitants	


ACTION 16		Plateforme des associations			
<b>Objectif</b>		Favoriser la participation de tous à la vie locale			
<b>Orientations stratégiques locales</b>			<b>Finalités développement durable</b>		
Aller vers une mobilité plus respectueuse de notre cadre de vie			Lutte contre le changement climatique et protection de l'atmosphère		
Préserver et mettre en valeur notre cadre naturel et rural			Préservation de la biodiversité, protection des milieux et des ressources		
Réduire et prévenir les risques et les nuisances			Épanouissement de tous les êtres humains		
Développer l'économie de manière équilibrée et responsable			Cohésion sociale et solidarité entre territoires et entre générations		
Favoriser la cohésion sociale et la solidarité			Dynamique de développement suivant des modes de production et de consommation responsables		
Assurer l'exemplarité communale					
<b>CONTEXTE</b>				<b>Etat d'avancement</b>	
<p>La mairie en partenariat avec le secteur associatif souhaite mettre en place une plateforme collaborative dédiée aux associations afin de mutualiser les actions et manifestations</p> <p>Cet outil permettra de rechercher les associations à partir de critères thématiques. Chaque association pourra compléter les informations qui la concerne et utiliser la plateforme comme moyen de communication sur ses activités.</p> <p>Cette plateforme permettra aussi aux associations de publier au travers de cet espace collaboratif une description d'un évènement. L'enjeu étant de renforcer les liens inter-associations déjà mis en place lors des forums des associations.</p>				Réalisé	Long terme
				En cours	<b>Moyen terme</b>
				En continu	Court terme
				<b>Non réalisé</b>	
				Réunion préparatoire à organiser	
				Convention entre associations et mairie	
<b>ENJEU</b>				<b>Budget prévisionnel</b>	
<b>Favoriser la communication et la visibilité autour des actions associative et soutenir leur développement</b>				A définir en fonction de l'outil choisi	
				Cout de la plateforme : 2000 euros	
<b>MESURES CONCRETES</b>				<b>Public visé</b>	
<ul style="list-style-type: none"> <li>• Mise à disposition des associations d'un espace collaboratif afin de mutualiser les calendriers et activités.</li> <li>• Développement des liens inter associations et meilleur accès aux informations pour les habitants.</li> </ul>				Habitants/associations	
<b>MODALITES DE MISE en ŒUVRE</b>				<b>Indicateur de suivi</b>	
<ul style="list-style-type: none"> <li>• Création d'une plateforme internet</li> <li>• définir les modalités de mise en œuvre de la plateforme</li> <li>• Choix d'un prestataire</li> <li>• Com pilage des données des associations</li> <li>• définir un gestionnaire pour cet espace</li> <li>• Formation sur l'utilisation de la plateforme a destination des associations</li> <li>• Convention entre mairie et assos pour gérer l'utilisation des locaux</li> </ul>				Nombre d'associations utilisatrices	
				<b>Résultats attendus</b>	
				Meilleure visibilité des associations	
				Partage et mutualisation des idées	
<b>Elus référent</b>		<b>Services concernés</b>		<b>Partenaires</b>	
Michel BERNABEU		OMS/ Communication/Culture		Associations/habitants	

<b>ACTION 17</b>		<b>Création du Parcours de santé des Baux</b>		
<b>Objectifs</b>	Développer l'offre de loisir, sport et culture			
<b>Orientations stratégiques locales</b>		<b>Finalités développement durable</b>		
Aller vers une mobilité plus respectueuse de notre cadre de vie		Lutte contre le changement climatique et protection de l'atmosphère		
Préserver et mettre en valeur notre cadre naturel et rural		Préservation de la biodiversité, protection des milieux et des ressources		
Réduire et prévenir les risques et les nuisances		Épanouissement de tous les êtres humains		
Développer poussan de manière équilibrée et responsable		Cohésion sociale et solidarité entre territoires et entre générations		
Favoriser la cohésion sociale et la solidarité		Dynamique de développement suivant des modes de production et de consommation responsables		
Assurer l'exemplarité communale				
<b>CONTEXTE</b>			<b>Etat d'avancement</b>	
<p>La municipalité en place, s'est engagée dans une politique volontariste en terme de qualité du cadre de vie et de développement durable afin d'assurer un développement urbain en cohérence avec cette évolution. L'offre en équipements de proximité, culturels, de loisirs et sportif, fait partie intégrante de cette démarche. Entre autres réalisations, l'aménagement d'un parcours de santé sur la commune a été décidé afin de répondre à différents enjeux plébiscités lors des réunions Agenda 21. Ce parcours vient donc en réponse à une attente en matière d'équipements sportifs accessibles à tous.</p>			Réalisé	Long terme
			<b>En cours</b>	Moyen terme
			En continu	<b>Court terme</b>
			Non réalisé	
			Choix du tracé : réalisé	
			Choix des agrès : réalisé	
			Aménagements : 2012	
<b>ENJEUX</b>			<b>Budget prévisionnel</b>	
<b>Améliorer le cadre de vie des poussannais en encourageant la pratique sportive de plein air</b>			Agrès + pose : 8830 euros	
<b>MESURES CONCRETES</b>			Aménagements : en régie	
<ul style="list-style-type: none"> <li>• Mise à disposition des habitants et associations sportives d'un espace de proximité pour la pratique du sport</li> <li>• Réalisation du parcours de santé</li> <li>• Encouragement aux pratiques sportives</li> </ul>			Matérialisation du tracé : 5000 euros	
<b>MODALITES DE MISE en ŒUVRE</b>			<b>Public visé</b>	
<b>Etude préalable</b>			Population et sportifs	
<ul style="list-style-type: none"> <li>• Choix du site : Les baux</li> <li>• Définition du tracé</li> <li>• Etude technique</li> <li>• Choix des Agrès</li> </ul>			Associations sportives	
<b>Réalisation</b>			<b>Indicateur de suivi</b>	
<ul style="list-style-type: none"> <li>• Matérialisation du tracé</li> <li>• Pose des Agrès/plantation d'arbres</li> </ul>			Nombre d'associations utilisatrices et utilisateurs	
<b>Sensibilisation</b>			<b>Résultats attendus</b>	
<ul style="list-style-type: none"> <li>• Action de découverte du sport (en lien avec l'OMS)</li> </ul>			Meilleur accès à la pratique sportive	
			Amélioration du cadre de vie	
<b>Elus référent</b>		<b>Services concernés</b>		<b>Partenaires</b>
Pierre MARIEZ		Agenda 21 / Technique		OMS/Associations/CG


<b>ACTION 18</b>		<b>Animations Temps Libres</b>		
<b>Objectifs</b>	Développer l'offre de loisir, sport et culture			
<b>Orientations stratégiques locales</b>		<b>Finalités développement durable</b>		
Aller vers une mobilité plus respectueuse de notre cadre de vie		Lutte contre le changement climatique et protection de l'atmosphère		
Préserver et mettre en valeur notre cadre naturel et rural		Préservation de la biodiversité, protection des milieux et des ressources		
Réduire et prévenir les risques et les nuisances		Épanouissement de tous les êtres humains		
Développer poussan de manière équilibrée et responsable		Cohésion sociale et solidarité entre territoires et entre générations		
Favoriser la cohésion sociale et la solidarité		Dynamique de développement suivant des modes de production et de consommation responsables		
Assurer l'exemplarité communale				
<b>CONTEXTE</b>		<b>Etat d'avancement</b>		
<p>La municipalité en place, s'est engagée dans une politique volontariste en terme de qualité du cadre de vie et de développement durable. Cet engagement passe par une meilleure accessibilité à toutes les pratiques sportives et pour tous.</p> <p>En effet Le temps libre des jeunes et l'accessibilité aux activités est aujourd'hui un enjeu social fondamental.</p> <p>les « Animations Temps libres » (ATC) , mis en place par le Service Enfance Jeunesse, permettent ainsi à tous les jeunes de pratiquer une activité sportive et des activités de découverte .</p>		<b>Réalisé</b>	Long terme	
		<b>En cours</b>	Moyen terme	
		<b>En continu</b>	<b>Court terme</b>	
		Non réalisé		
<b>ENJEU</b>		<b>Budget prévisionnel</b>		
<b>Encourager à la pratique sportive et permettre un accès à tous à des activités dans le but de renforcer le lien social</b>		Cotisation annuelle des familles : 40% Part financement mairie : 60%		
<b>MESURES CONCRETES</b>		<b>Public visé</b>		
<ul style="list-style-type: none"> <li>• Encouragement aux pratiques sportives pour les enfants</li> <li>• Sensibilisation à l'environnement et renforcement du lien social</li> </ul>		Habitants, scolaires , enfants et adolescents.		
<b>MODALITES DE MISE en ŒUVRE</b>		<b>Indicateur de suivi</b>		
<b>les stages multi activités</b>		Nombre de participants		
Ils s'adressent aux 6/16 ans (6/10 ans et 11/16 ans), organisés pendant les vacances scolaires		Nombres de stages et séjours		
<b>les séjours</b>		<b>Résultats attendus</b>		
- un séjour ski est organisé pour les 11/16 ans en février (6 jours)		Meilleur accès à la pratique sportive		
- un séjour de pleine nature est organisé pour les 6/10 ans et 11/16ans		Amélioration du bien-être et du cadre de vie des jeunes poussannais		
<b>les animations du mercredi : ini'motricité et ini'sport</b>				
- Ini'motricité : il s'agit d'éveil moteur pour les 3/6 ans.				
- Ini'sport : il s'agit de cycles d'activités motrices proposés aux 7/10 ans tout au long de l'année scolaire.				
<b>Elus référent</b>		<b>Services concernés</b>		<b>Partenaires</b>
Jacques Bousquet		Service Enfance Jeunesse		Associations/CG


ACTION 19		Participation des jeunes à la démocratie locale		
Objectifs		Favoriser la participation de tous à la vie locale		
Orientations stratégiques locales		Finalités développement durable		
Aller vers une mobilité plus respectueuse de notre cadre de vie		Lutte contre le changement climatique et protection de l'atmosphère		
Préserver et mettre en valeur notre cadre naturel et rural		Préservation de la biodiversité, protection des milieux et des ressources		
Réduire et prévenir les risques et les nuisances		Épanouissement de tous les êtres humains		
Développer poussan de manière équilibrée et responsable		Cohésion sociale et solidarité entre territoires et entre générations		
Favoriser la cohésion sociale et la solidarité		Dynamique de développement suivant des modes de production et de consommation responsables		
Assurer l'exemplarité communale				
CONTEXTE		Etat d'avancement		
<p>Responsabiliser les jeunes, écouter leurs besoins, accompagner leurs initiatives, tel est l'un des principaux objectifs de la politique municipale en faveur de la jeunesse.</p> <p>En effet, associer les jeunes à la réflexion, les responsabiliser dans leur prise de décision, c'est les préparer à devenir les citoyens actifs de demain. Une telle démarche de concertation doit pouvoir s'appuyer sur un dispositif bien identifié par tous les habitants de la commune. La réflexion se porte aujourd'hui avec le collège pour permettre aux jeunes d'investir de manière plus ponctuelle dans la vie locale, le système de CMJ s'étant essoufflé après sa mise en place (2002 2004)</p>		Réalisé	Long terme	
		En cours	<b>Moyen terme</b>	
		En continu	Court terme	
		<b>Non réalisé</b>		
		Participation au projet d'agrandissement du skate park		
ENJEU		Budget prévisionnel		
<p><b>Impliquer les jeunes dans la démocratie participative et la vie communale</b></p>		en fonction du mode de participation et des projets retenus		
MESURES CONCRETES		Public visé		
<ul style="list-style-type: none"> <li>Participation des jeunes au Conseil Municipal</li> <li>Communication autour de leurs actions</li> </ul>		Scolaires/Collégiens/Elus		
MODALITES DE MISE en ŒUVRE		Indicateurs de suivi		
<ul style="list-style-type: none"> <li>Définition de la participation au conseil municipal de son fonctionnement</li> <li>Désignation d'un référent pour la création et l'animation</li> <li>Communication autour de la création de cette nouvelle participation</li> <li>Choix des collégiens référents (délégués de classe)</li> <li>Mise en œuvre des projets retenus et communication autour des travaux</li> <li>Intégrer les jeunes à la suite de la démarche Agenda 21 dans le suivi et l'amélioration continue</li> </ul>		Perception de l'action des jeunes par la population (jeunes et adultes)		
		Nombres de projets présentés		
		Résultats attendus		
		Participation des jeunes à la vie communale		
		Prise en compte de leurs préoccupations		
Elus référent		Services concernés		Partenaires
Jacques Bousquet		Elus/ Jeunesse		Collège/ Elus

ACTION 20		Accueil des nouveaux arrivants		
Objectifs	Développer la cohésion sociale			
Orientations stratégiques locales		Finalités développement durable		
Aller vers une mobilité plus respectueuse de notre cadre de vie		Lutte contre le changement climatique et protection de l'atmosphère		
Préserver et mettre en valeur notre cadre naturel et rural		Préservation de la biodiversité, protection des milieux et des ressources		
Réduire et prévenir les risques et les nuisances		Épanouissement de tous les êtres humains		
Développer poussan de manière équilibrée et responsable		Cohésion sociale et solidarité entre territoires et entre générations		
Favoriser la cohésion sociale et la solidarité		Dynamique de développement suivant des modes de production et de consommation responsables		
Assurer l'exemplarité communale				
CONTEXTE		Etat d'avancement		
<p>Poussan est une commune rurale, située entre Montpellier et Sète, où une majorité d'actifs vont travailler.</p> <p>Selon l'INSEE, 60% des nouveaux arrivants sont des actifs. En général, ils ont déjà leur réseau de connaissances et ne ressentent donc pas forcément le besoin de lier avec les habitants. Actuellement, il n'y a pas de dispositif d'accueil des nouveaux arrivants sur Poussan et de ce fait, pas de possibilité de nouer contacts entre anciens et nouveaux habitants.</p>		Réalisé En cours En continu <b>Non réalisé</b>	Long terme Moyen terme <b>Court terme</b>	
ENJEU		Budget prévisionnel		
<b>Favoriser leur intégration dans la vie locale et éviter de perdre les traditions locales ( pas de village dortoir)</b>		Cout du livret : 2500 euros Journée d'accueil : 2000 euros		
MESURES CONCRETES				
<ul style="list-style-type: none"> <li>• Amélioration de l'accueil des nouveaux arrivants et favoriser leur intégration dans la vie du village.</li> <li>• Insertion de nouvelles personnes pour développer le côté participatif</li> </ul>		Public visé		
		Nouveau arrivants/population Associations		
MODALITES DE MISE en ŒUVRE		Indicateur de suivi		
<b>Réalisation d'un livret d'accueil</b> <ul style="list-style-type: none"> <li>• recensements des associations, commerçants</li> <li>• guide pratique de la ville</li> <li>• Calendrier des festivités</li> <li>• Histoire de la ville</li> <li>• guide éco-habitant</li> </ul> <b>Organisation d'une journée d'accueil avec balade et découverte du village</b> <ul style="list-style-type: none"> <li>• organiser des balades dans le village accompagné par un « parrain »</li> <li>• Découverte du folklore local...</li> </ul>		Nombre de manifestations organisées <b>Résultats attendus</b> Investissement des nouveaux arrivants Commune: cohésion sociale		
Elus référent		Services concernés		Partenaires
Nathalie DAVOISNE		Communication		Associations

ACTION 21	Développer le solaire photovoltaïque sur le patrimoine bâti communal		
Objectif	Engager une démarche transversale « développement durable »		
Orientations stratégiques locales	Finalités développement durable		
Aller vers une mobilité plus respectueuse de notre cadre de vie	Lutte contre le changement climatique et protection de l'atmosphère		
Préserver et mettre en valeur notre cadre naturel et rural	Préservation de la biodiversité, protection des milieux et des ressources		
Réduire et prévenir les risques et les nuisances	Épanouissement de tous les êtres humains		
Développer pousser de manière équilibrée et responsable	Cohésion sociale et solidarité entre territoires et entre générations		
Favoriser la cohésion sociale et la solidarité	Dynamique de développement suivant des modes de production et de consommation responsables		
Assurer l'exemplarité communale			
CONTEXTE		Etat d'avancement	
<p>Dans le cadre du développement des énergies renouvelables et de l'Agenda 21, des panneaux photovoltaïques ont été installés sur le toit de la mairie par une société poussanaise . Cet emplacement a été choisi pour sa parfaite orientation. Sa superficie est de 72 m<sup>2</sup>. L'électricité ainsi produite est achetée par EDF à un tarif garanti sur 20 ans. La production attendue est d'environ 10000Wc. Les bénéfices seront investis dans des actions liées au développement durable. Par ailleurs un inventaire des surfaces disponibles sur le patrimoine bâti communal permettra de pérenniser cette action. Un travail important doit être fait sur les opérations de maîtrise de l'énergie.</p>		<p><b>Réalisé</b> En cours En continu Non réalisé</p>	<p>Long terme Moyen terme <b>Court terme</b></p>
<p><b>ENJEU</b></p>		<p><b>Budget prévisionnel</b></p>	
<p><b>S'engager dans une démarche visant à prendre en compte le développement durable dans le fonctionnement</b></p>		<p>Pose : 64541. 90 euros TTC Subvention CR : 9 900 euros</p>	
MESURES CONCRETES		Public visé	
<ul style="list-style-type: none"> <li>• Développement du solaire sur les bâtiments communaux</li> <li>• Sensibilisation à la lutte contre le changement climatique et aux énergies renouvelables et à la maîtrise de l'énergie</li> </ul>		<p>Habitants/ personnel communal</p>	
MODALITES DE MISE en ŒUVRE		Indicateurs de suivi	
<p><b>Panneaux sur le toit de la mairie:</b></p> <ul style="list-style-type: none"> <li>• Etude faisabilité</li> <li>• Choix du prestataire</li> <li>• Installation/raccordement</li> <li>• Suivi/entretien</li> </ul>		<p>Production énergétique/an Nb d'actions de sensibilisations</p>	
<p><b>Inventaire des surfaces disponibles :</b></p>		<p><b>Résultats attendus</b></p>	
<ul style="list-style-type: none"> <li>• Déterminer par bâtiments les surfaces disponibles et leur exposition.</li> <li>• Schéma de développement du photovoltaïque et de maîtrise de l'énergie</li> </ul>		<p>Exemplarité communale Réduction du bilan carbone de la commune Développement des énergies renouvelables sur la commune</p>	
<p><b>Sensibilisation:</b></p>		<p><b>Partenaires</b></p>	
<ul style="list-style-type: none"> <li>• Action grand public et à destination des scolaires et entreprises</li> </ul>		<p>Qualis Energie/CR/ADEME</p>	
Elus référent	Services concernés		
Serge Cuculière	Tous		



ACTION 22	Formation du personnel		
Objectifs	Mis en place de l'écoresponsabilité		
Orientations stratégiques locales	Finalités développement durable		
Aller vers une mobilité plus respectueuse de notre cadre de vie	Lutte contre le changement climatique et protection de l'atmosphère		
Préserver et mettre en valeur notre cadre naturel et rural	Préservation de la biodiversité, protection des milieux et des ressources		
Réduire et prévenir les risques et les nuisances	Épanouissement de tous les êtres humains		
Développer pousser de manière équilibrée et responsable	Cohésion sociale et solidarité entre territoires et entre générations		
Favoriser la cohésion sociale et la solidarité	Dynamique de développement suivant des modes de production et de consommation responsables		
Assurer l'exemplarité communale			
CONTEXTE		Etat d'avancement	
<p>Depuis 2009, la commune est engagée dans une démarche Agenda 21, stratégie locale de développement durable.</p> <p>Afin d'assurer l'exemplarité communale et la compréhension des objectifs de ce projet, l'ensemble du personnel municipal a suivi une formation au développement durable.</p> <p>Celle-ci a permis aux membres du personnel :</p> <ul style="list-style-type: none"> <li>- d'être sensibilisés à la notion de développement durable, à ses enjeux et au rôle de l'Agenda 21</li> <li>- d'esquisser des pistes de solutions concrètes pour mettre en œuvre le développement durable dans leur métier</li> </ul>		<p><b>Réalisé</b></p> <p>En cours</p> <p>En continu</p> <p>Non réalisé</p>	<p>Long terme</p> <p>Moyen terme</p> <p><b>Court terme</b></p>
<b>ENJEU</b>		<b>Budget prévisionnel</b>	
<p align="center"><b>Modifier les comportements professionnels et sensibiliser les citoyens par l'exemple</b></p>		1700 euros (cotisation CNFPT)	
<b>MESURES CONCRETES</b>			
<ul style="list-style-type: none"> <li>• Mise en place d'une formation aux enjeux du développement durable pour l'ensemble du personnel communale</li> <li>• Réalisation d'un guide éco-agent</li> </ul>		<b>Public visé</b>	
<b>MODALITES DE MISE en ŒUVRE</b>			
<p><b>Formation</b></p> <ul style="list-style-type: none"> <li>• Modalités de la formation : apporter une vision globale du développement durable et de ses applications dans le travail au quotidien</li> <li>• Formation réalisé au CNFPT par la DIFED</li> <li>• Questionnaire de suivi à l'issu de la formation</li> </ul> <p><b>Guide éco-agent</b></p> <ul style="list-style-type: none"> <li>• Sur la base du questionnaire : rédaction du guide</li> <li>• Suivi de la sensibilisation par des formations plus spécialisées en fonction des postes</li> </ul>		<b>Indicateur de suivi</b>	
<b>Elus référent</b>		<b>Partenaires</b>	
Yolande Puglisi	Services concernés	DIFED CNFPT	
	tous		

ACTION 23		Ecoresponsabilité de la Mairie		
Objectifs	Mettre en place une démarche interne d'écoresponsabilité			
Orientations stratégiques locales		Finalités développement durable		
Aller vers une mobilité plus respectueuse de notre cadre de vie		Lutte contre le changement climatique et protection de l'atmosphère		
Préserver et mettre en valeur notre cadre naturel et rural		Préservation de la biodiversité, protection des milieux et des ressources		
Réduire et prévenir les risques et les nuisances		Épanouissement de tous les êtres humains		
Développer poussan de manière équilibrée et responsable		Cohésion sociale et solidarité entre territoires et entre générations		
Favoriser la cohésion sociale et la solidarité		Dynamique de développement suivant des modes de production et de consommation responsables		
Assurer l'exemplarité communale				
CONTEXTE			Etat d'avancement	
<p>Il est indispensable de montrer à tous les acteurs de la vie locale qu'il est possible d'agir pour s'engager vers le développement durable et des comportements plus respectueux.</p> <p>Il est important de fédérer le personnel municipal autour des enjeux du développement durable en les sensibilisant aux applications dans leur travail au quotidien.</p> <p>Cela passe aussi la mise en œuvre d'actions concrètes visant à améliorer la prise en compte du développement durable pour tendre vers une collectivité éco-responsable.</p>			Réalisé	Long terme
			<b>En cours</b> En continu Non réalisé	Moyen terme <b>Court terme</b>
			Suivi énergétique en cours Phase d'étude pour la gestion différencié des espaces verts	
ENJEU			Budget prévisionnel	
Prendre en compte le développement durable dans le fonctionnement global de la mairie			A étudier en fonction du type d'actions mises en place	
MESURES CONCRETES			Gestion différenciée: 10 000 € (financement Agence de l'eau)	
<ul style="list-style-type: none"> <li>• Travail en mode projet afin de favoriser la collaboration et/communication</li> <li>• Mise en œuvre d'actions exemplaires en matière de DD</li> </ul>			<b>Public visé</b>	
MODALITES DE MISE en ŒUVRE			Personnel Communal/élus	
<b>Mener une démarche engagée vers la réduction de la facture énergétique</b> Mettre en œuvre des actions de maîtrise de l'énergie Développer les énergies renouvelables Suivi énergétique des bâtiments <b>Exemplarité dans la gestion des déchets</b> Développer le tri des déchets et le recyclage dans tous les services Généraliser ces pratiques à tous équipements publics. <b>S'engager dans une gestion durable des espaces publics</b> Economiser la ressource en eau et aller vers une meilleure gestion Aller vers une meilleure gestion des espaces verts communaux <b>Développer les achats publics durables</b> <b>Sensibiliser ses agents aux pratiques éco-responsables.</b>			<b>Indicateur de suivi</b>	
			Nombre d'actions mises en place Calcul des économies réalisées	
			<b>Résultats attendus</b>	
			Prise en compte du DD dans leur métier Exemplarité communale « Zéro Phyto » Diminution des consommations (eau énergie)	
Elus référent		Services concernés		Partenaires
Pierre Mariez		tous		Agence de l'eau/CCNBT/ADEME



Service Agenda 21  
04.67.78.99.51.  
agenda21@ville-poussan.fr

*« J'ai représenté la Terre, à l'intérieur sous formes de puzzle des pays multicolores comme ceux qui y habitent. Tout autour, il y a des cœurs pour montrer qu'il faut respecter la planète. Si on ne la respecte pas elle disparaîtra. »*

*Emma Cassin 8 ans,  
Créatrice du logo Agenda 21 de Poussan*

